



PLANBESTÄMMELSER

Följande gäller inom områden med nedanstående beteckningar. Endast angiven användning och utformning är tillåten.

GRÄNSBETECKNINGAR

-  Planområdesgräns
-  Egenskapsgräns

ANVÄNDNING AV MARK OCH VATTEN

Kvartersmark

-  J Industri

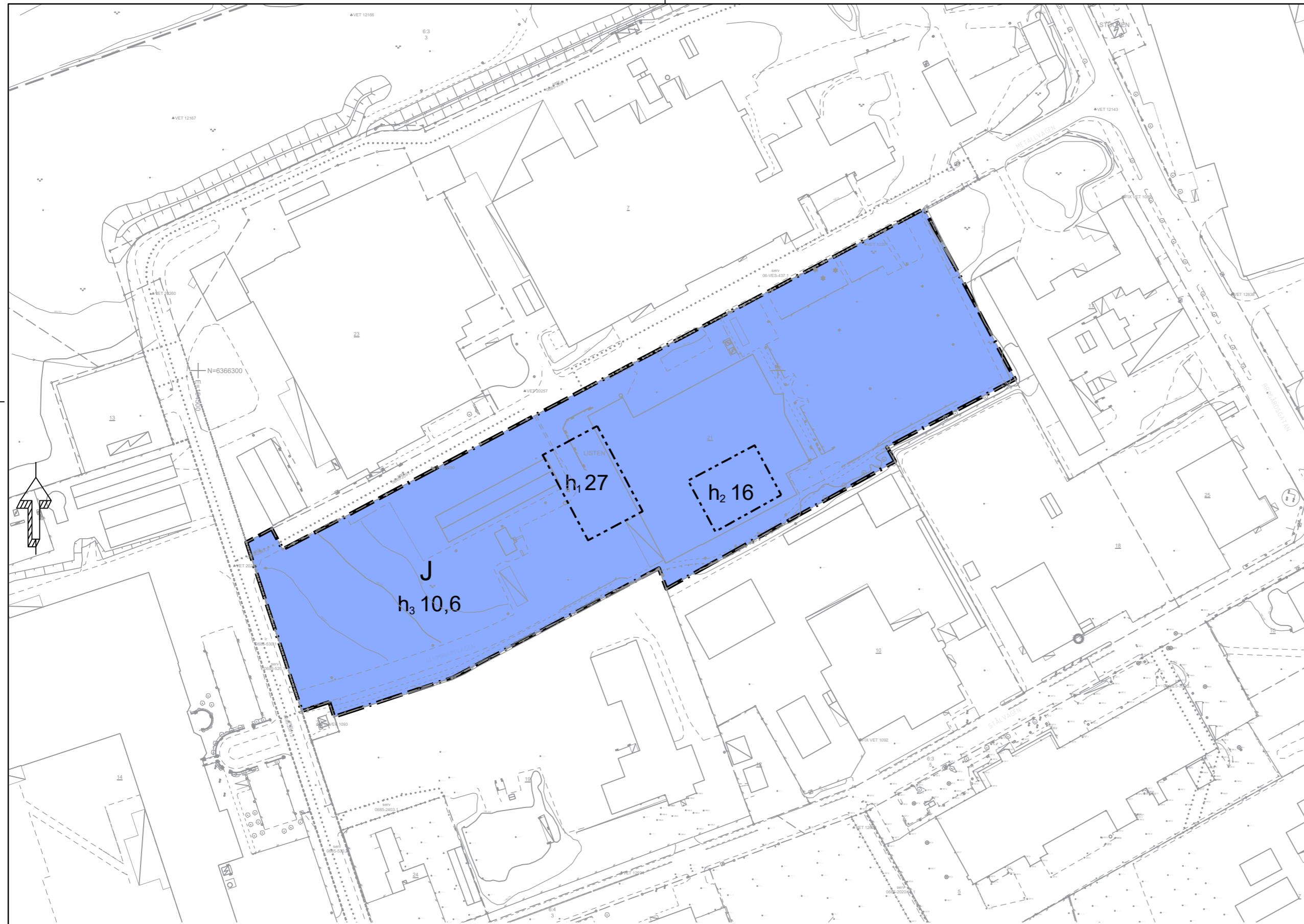
EGENSKAPSBESTÄMMELSER FÖR KVARTERSMARK

Höjd på byggnadsverk

- h₁ 0,0 Högsta nockhöjd är angivet värde i meter.
- h₂ 0,0 Högsta nockhöjd är angivet värde i meter.
- h₃ 0,0 Högsta nockhöjd är angivet värde i meter.

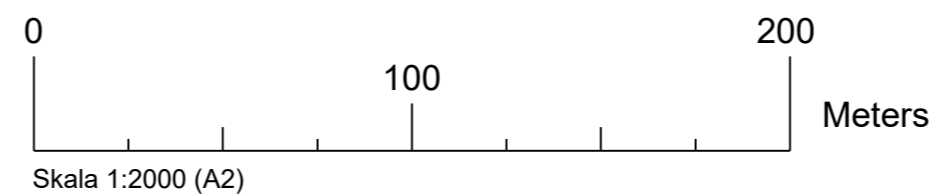
GENOMFÖRANDETID

Genomförandetiden är 5 år (60 månader) och börjar gälla fr.o.m. att ändringen vinner laga kraft



TECKENFÖRKLARING TILL GRUNDKARTAN

| | |
|---------------------------------------|---------------------------------------|
| • GRÄNSPUNKT | — — — — — FASTIGHETSGRÄNS |
| • BELYSNINGSSTOLPE | — — — — — TRAKTGRÄNS |
| • BARRTRÄD | — — — — — GRÄNS FÖR RÄTTIGHET |
| • LÖVTRÄD | — — — — — MINDRE VATTENDRAG MITTLINJE |
| • TRÄD | — — — — — JÄRNVÄG |
| • ELSKAP / KOPPLINGSKAP CENTRUM | — — — — — GÄNSSTIG |
| • FLAGGSTANG | — — — — — GÄNG OCH CYKELBANA |
| • MINNESSTEN | — — — — — KÖRSBANA |
| • STOLPE | — — — — — VÄGSKANT |
| • HÖJEPUNKT | — — — — — VÄGOMRÅDESLINJE |
| • BARRSKOG | — — — — — RÄCKE |
| • LÖVSKOG | — — — — — STAKET MITTLINJE |
| • SÄNNMARK | — — — — — STAKET KANTLINJE |
| • BRUNN | — — — — — HACK MITTLINJE |
| 1:3 REGISTRERINGSNUMMER FÖR FASTIGHET | — — — — — STENMUR MITTLINJE |
| • BYGGNAD | — — — — — STENMUR KANTLINJE |
| • BYGGNAD | — — — — — STÖDMUR |
| • TRANSFORMATORBYGGNAD | — — — — — ELLEDNING OVAN MARK |
| • SKÄRMATAK | — — — — — HÖJKURVA |
| | — — — — — ÅGOLAGSGRÄNS |
| | — — — — — SLÄNT |



| | | |
|---|---|--|
| Till planen hör: | <input checked="" type="checkbox"/> Planbeskrivning | <input checked="" type="checkbox"/> Granskningsutlåtande |
| <input type="checkbox"/> Planprogram | <input type="checkbox"/> Miljökonsekvensbeskrivning | <input type="checkbox"/> Gestaltungsprogram |
| <input type="checkbox"/> Samrådsredogörelse program | <input checked="" type="checkbox"/> Fastighetsförteckning | <input type="checkbox"/> Kvalitetsprogram |
| <input type="checkbox"/> | <input checked="" type="checkbox"/> Samrådsredogörelse | <input type="checkbox"/> Illustration |

Ändring av detaljplan för Brogårds industriområde

Listen 21

| | | | |
|--------------------------------|-----------------------------|--------------|---------|
| Vetlanda kommun | Jönköpings län | Beslutsdatum | Instans |
| Antagande | | Godkännande | KSAU |
| | | 2026-03-23 | |
| | | Antagande | KS |
| | | 2026-04-01 | |
| Upprättad 2025-10-27 | Reviderad 2026-03-09 | Laga kraft | |
| Anna Josephson Planarkitekt | Karolina Rellme Planchef | 308 | |

Detaljplan för Brogårds industriområde (308)
Område som berörs av ändringen är markerat