

att området närmast angränsande vägar skall hållas bevuxna så att insynsskydd åstadkommes.

Behov av ytterligare skyddsområde har övervägts. Istället har valts att markera ett rekommendationsområde utanför det egentliga bestämmelseområdet. Rekommendationerna bör framför allt tillämpas inom det med småstreck markerade området, men är beroende av vad som skall företas och i vilken omfattning

Syftet med ett rekommendationsområde är att uppmärksamma markägare om att åtgärder i deponeringsanläggningens omgivning även kan påverka eller påverkas av densamma, samt det viktiga i att ha en dialog med kommunen och/eller länsstyrelsen innan eventuella åtgärder företas.

Pågående markanvändning utanför bestämmelseområdet, även inom det så kallade rekommendationsområdet, påverkas inte av områdesbestämmelserna.

Med nuvarande kunskaper har det bedömts tillräckligt med detta rekommendationsområde. Visar det sig i framtiden vara nödvändigt med ett skyddsområde kan bestämmelserna behöva utvidgas med detta.

Allmänt skydd för naturmiljön:

Observera att täkt av sten, grus, sand, lera, jord, torv eller andra jordarter för annat ändamål än för markinnehavarens husbehov får ej ske utan länsstyrelsens godkännande i enlighet med § 18 NVL. För åtgärder som utförs för att avvatta mark eller för att skydda mot vatten, när syftet med åtgärden är att varaktigt öka en fastighets lämplighet för något visst ändamål (markavvattning) får inte detta vidtas utan länsstyrelsens tillstånd enligt § 18c NVL.

För arbetsföretag som ej omfattas av tillstånd enligt § 18 och 18c och som väsentligen kan komma att ändra naturmiljön, skall innan företaget utförs, samråd ske med länsstyrelsen, enl § 20 NVL.


Vetlanda 1994-04-12

Jan-Åke Johansson
planingenjör

Carl Odelberg
kommunekolog

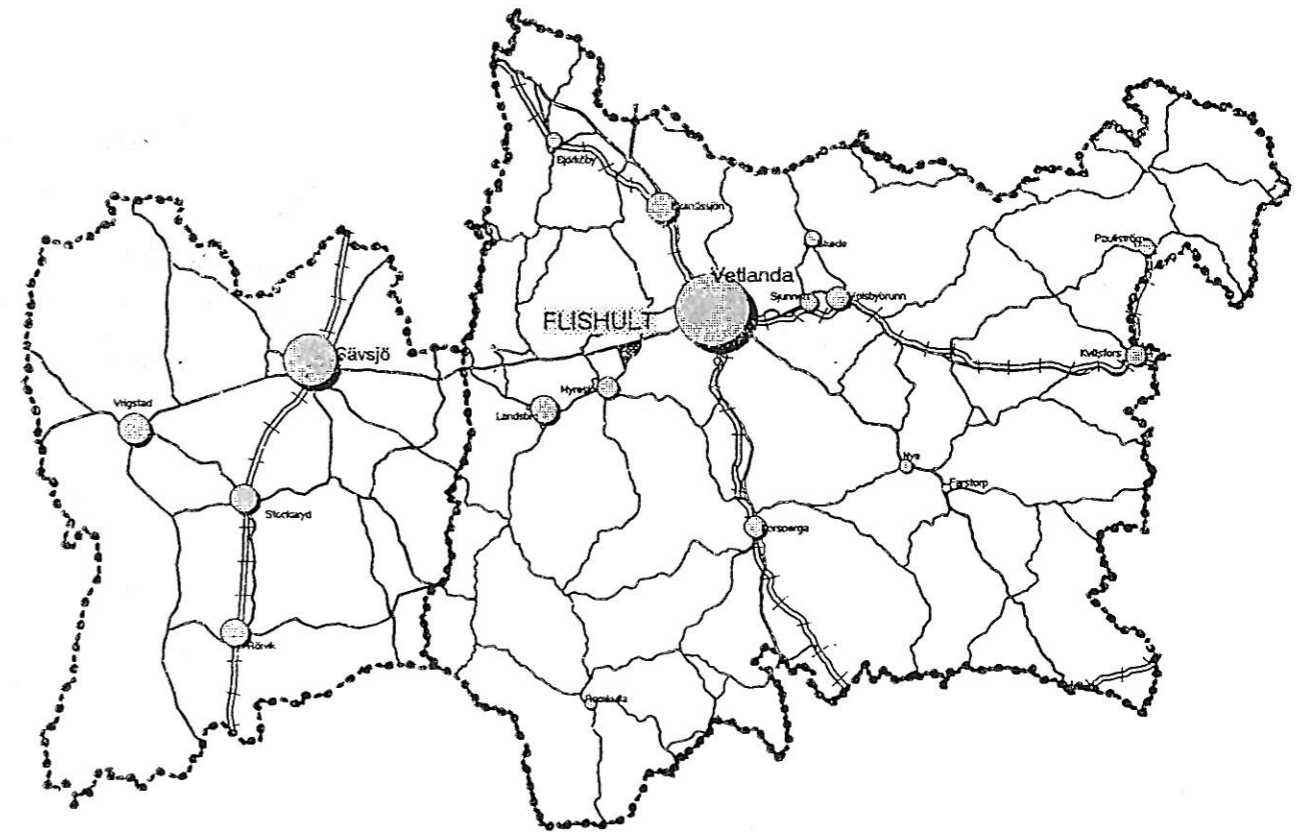
Stina Granberg
renhållningsingenjör

GODKÄND AV BN 1994-06-08
ANTAGEN AV KF 1994-09-21
LAGA KRAFT 1994-10-20

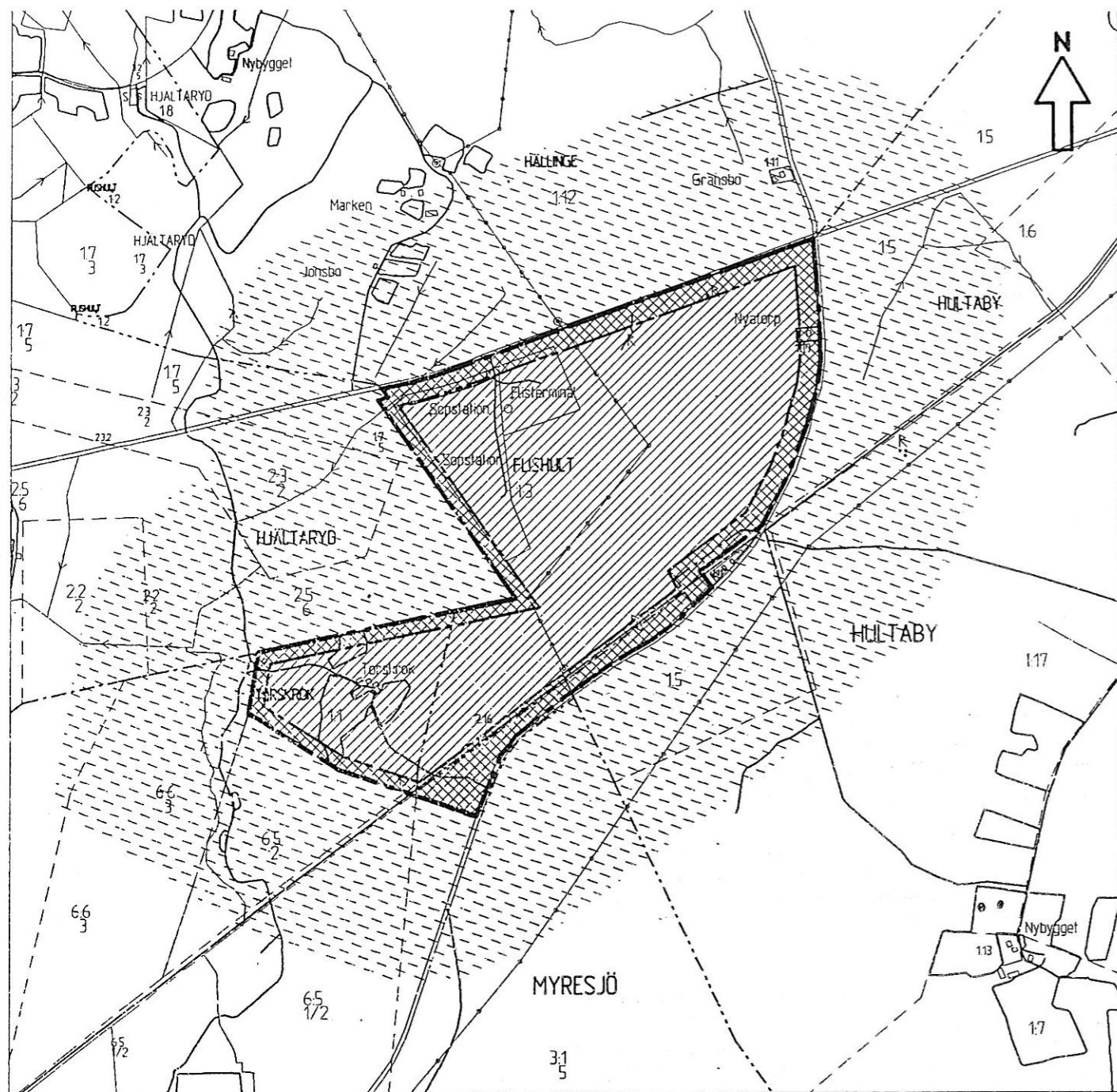


VETLANDA
KOMMUN

Områdesbestämmelser för Flishults deponeringsanläggning



Kopians likhet med
originalet bestyrkes



BETECKNINGAR

— — — Gräns för bestämmeelseområdet

— — — Egenskapsgräns

Rekommendationsområde

BESTÄMMELSER

Området skall användas för avfallsupplag samt därtill hörande anläggningar

Skyddsområde där deponering inte är tillåten

REKOMMENDATIONER

Inom den närmaste omgivningen runt bestämmeelseområdet bör följande tillämpas:

Vid arbetsföretag eller förändring av pågående markanvändning som bedöms kunna påverka eller påverkas av deponeringsanläggningen skall samråd ske med berörd myndighet (kan exempelvis vara dikningsföretag eller grundvattenuttag). Nya bostadshus eller andra verksamheter som kan vållas olägenheter med hänsyn till hälsa och säkerhet skall undvikas. Ovanstående bör framför allt tillämpas inom det med småstreck markerade området.

BESKRIVNING

Handlingar:

Denna handling samt verksamhetsbeskrivning med tillhörande kartor.

Belägenhet:

Bestämmeelseområdet är beläget omedelbart söder om länsväg 127, ca 6 km väster om Vetlanda, och omfattar ca 95 ha.

Förutsättningar:

Områdesbestämmelserna syftar till att reglera markanvändningen för nuvarande deponeringsanläggning samt dess framtida utvidgning. Deponeringsanläggningen betjänar både Vetlanda och Sävsjö kommuner. Under 1993 har mark förvärvats för framtida utvidgning av deponeringsanläggningen och omfattar den mark som är belägen innanför gränsen som markerar bestämmeelseområdet.

Anläggningen har varit i drift sedan 1974 på nuvarande plats. Detaljerad beskrivning av området och verksamheten finns i verksamhetsbeskrivningen.

Natur:

Skogsmark är det dominerande markslaget inom området. Intill gården Torskrok finns dock några mindre åkrar. Tall och gran är det dominerande. Tall och lövträd finns främst inom de mer fuktiga partierna. Skogens naturvärden bedöms vara mycket måttliga, men söder om nuvarande upplagsplats finns ett fuktigt område med tämligen gamla tallar. Intill detta område finns ett fuktstråk med lövinslag. Då detta är ett till ytan litet område bedöms dock dessa naturvärden som starkt begränsade.

Kulturmiljöer:

Den inom området belägna järnvägsbankens kulturhistoriska värde bedöms ej väsentligen påverkas av deponeringsanläggningen. Järnvägsbanken kommer att finnas kvar.

De fornlämningar som finns inom området kommer att behandlas enligt de anvisningar som ges av Jönköpings läns museum. Förekomsten av fornlämningar redovisas närmare i verksamhetsbeskrivningen.

Översiktsplanen:

I kommunens översiktsplan, antagen av Kf 1990-11-21, sägs att kommunen skall fullfölja koncentrationen av avfallshanteringen till Flishult.

Skydds- och rekommendationsområde:

Ett skyddsområde har lagts ut på den av kommunen ägda marken i avsikt att deponering inte skall ske ut till fastighetsgräns, samt