



PLANBESTÄMMELSER

Följande gäller inom områden med nedanstående beteckningar. Endast angiven användning och utformning är tillåten.

GRÄNSBETECKNINGAR

-  Planområdesgräns
-  Egenskapsgräns

ANVÄNDNING AV MARK OCH VATTEN

Kvartersmark

-  J Industri

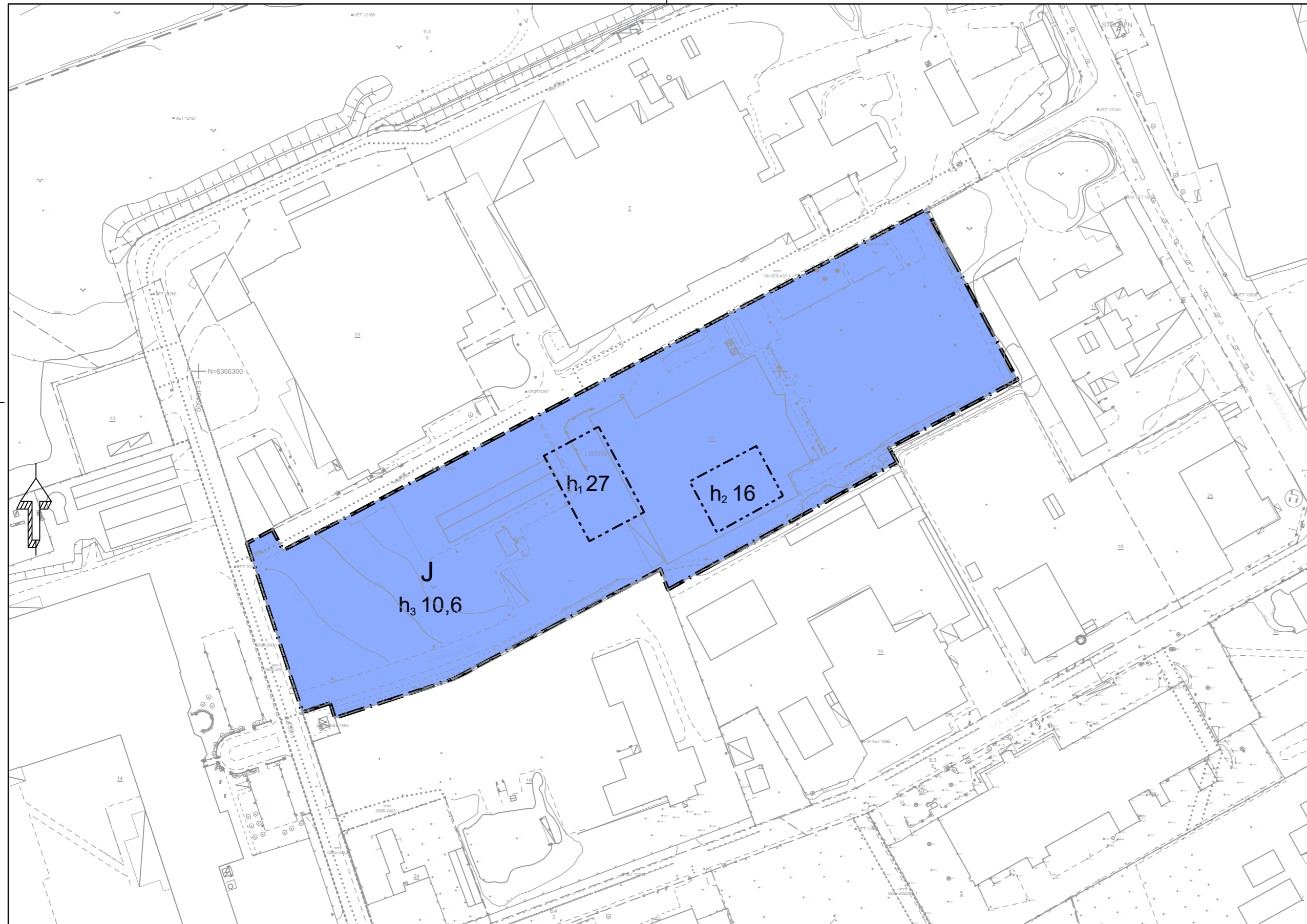
EGENSKAPSBESTÄMMELSER FÖR KVARTERSMARK








































Höjd på byggnadsverk

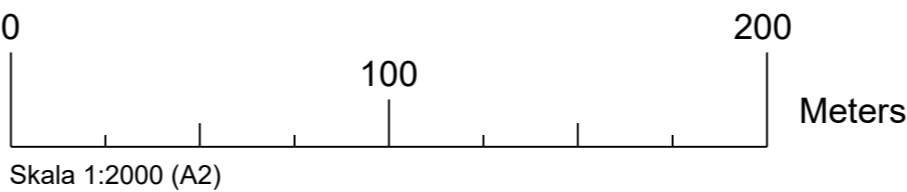
- h₁ 0,0 Högsta nockhöjd är angivet värde i meter.
- h₂ 0,0 Högsta nockhöjd är angivet värde i meter.
- h₃ 0,0 Högsta nockhöjd är angivet värde i meter.

GENOMFÖRANDETID

Genomförandetiden är 5 år (60 månader) och börjar gälla fr.o.m. att ändringen vinner laga kraft



- TECKENFÖRKLARING TILL GRUNDKARTAN
-  GRÄNSPUNKT
 -  BELYSNINGSSTOLPE
 -  BARRTRÄD
 -  LÖVTRÄD
 -  TRÄD
 -  ELSKAP / KOPPLINGSKAP CENTRUM
 -  FLAGGSTANG
 -  MINNESSTEN
 -  STOLPE
 -  HÖJDPUNKT
 -  BARRSKOG
 -  LÖVSKOG
 -  SÄNKMARK
 -  BRUNN
 -  REGISTRATIONSNUMMER FÖR FASTIGHET
 -  BYGGNAD
 -  BYGGNAD TRANSFORMATORBYGGNAD
 -  SKÄRMATK
 -  FASTIGHETSGRÄNS
 -  TRAKTGRÄNS
 -  GRÄNS FÖR RÄTTIGHET
 -  MINDRE VATTENDRAG MITTLINJE
 -  JÄRNVÄG
 -  GÄNSSTIG
 -  GÄNG OCH CYKELBANA
 -  KÖRBANA
 -  VÄGKANT
 -  VÄGOMRÅDESLINJE
 -  RÄCKE
 -  STAKET MITTLINJE
 -  STAKET KANTLINJE
 -  HACK MITTLINJE
 -  STENMUR MITTLINJE
 -  STENMUR KANTLINJE
 -  STÖDMUR
 -  ELLEDNING OVAN MARK
 -  HÖJKURVA
 -  ÅGOLAGSGRÄNS
 -  SLÄNT



Till planen hör:	<input checked="" type="checkbox"/> Planbeskrivning	<input checked="" type="checkbox"/> Granskningsutlåtande
<input type="checkbox"/> Planprogram	<input type="checkbox"/> Miljökonsekvensbeskrivning	<input type="checkbox"/> Gestaltungsprogram
<input type="checkbox"/> Samrådsredogörelse program	<input checked="" type="checkbox"/> Fastighetsförteckning	<input type="checkbox"/> Kvalitetsprogram
<input type="checkbox"/>	<input checked="" type="checkbox"/> Samrådsredogörelse	<input type="checkbox"/> Illustration

Ändring av detaljplan för Brogårds industriområde

Listen 21

Vetlanda kommun	Jönköpings län	Beslutsdatum	Instans
Antagande		Godkännande	
		2026-03-23	KSAU
		Antagande	
		2026-04-01	KS
		Laga kraft	
		2026-05-05	
Upprättad 2025-10-27	Reviderad 2026-03-09		
Anna Josephson Planarkitekt	Karolina Rellme Planchef	308	

Detaljplan för Brogårds industriområde (308)
Område som berörs av ändringen är markerat